

- Legende:**
- Lampe vorhanden
 - geplanter Auslegermast
 - Pfosten
 - Bügel
 - vorh. / gepl. Straßenablauf
 - Baum vorhanden/ gefällt/ geplant
 - Fahrbahn (Asphalt)
 - Großpflaster, geschnitten
 - Gehweg (Betonplatten, Grand)
 - Überfahrten (Wabensteinpflaster aus Beton)
 - Bodenindikatoren (Rippenplatten / Noppenplatten)
 - Grünfläche

Verfasst:

SCHMECK·JUNKER
Ingenieurgesellschaft mbH

Erschließung
Verkehrstechnik
Straßenplanung
Bauüberwachung
Projektleitung
Leitungsplanung

Projekt: 1868a
Bearbeitet: Janoska
Gezeichnet: Fless
Datum: 03.04.2018

gez. Windhorst
Gotenstraße 14 · 20097 Hamburg · Tel.: 040-696 525-0 · Fax: -99 · post@schmeck-junker.de

Index	Änderungen und Ergänzungen	Bearbeitet (Name)	Leit-/ Kurzzeichen und Unterschrift	Datum

Bedarfssträger: **FREIE UND HANSESTADT HAMBURG**
Bezirksamt Altona
Dezernat Wirtschaft, Bauen und Umwelt
Fachamt Management des öffentlichen Raumes
Fachbereich Tiefbau

Realisierungsträger: **FREIE UND HANSESTADT HAMBURG**
Bezirksamt Altona
Dezernat Wirtschaft, Bauen und Umwelt
Fachamt Management des öffentlichen Raumes
Fachbereich Tiefbau

Baumaßnahme: Veloroute 1	Datum: Bearbeitet:
Teilbaumaßnahme: Klein Flottbek - Jürgensallee zwischen Kanzleistraße und Baron-Voght-Straße	Unterschrift, A/MR 210
Planinhalt: vereinfachter Lageplan	Datum: Fachtechnisch geprüft:
Zeichnung Nr: 17/1868-12-01	Unterschrift, A/MR 210
Maßstab: 1 : 250	Datum: Aufgestellt:
Datum: Geprüft:	Unterschrift, A/MR 20
Unterschrift, Technische Aufsicht	Datum: Freigegeben:
	Unterschrift, A/MR-L

Höhenystem:	alle Höhen in mNN	Koordinatensystem:	ETRS89, Lagestatus 320
Grundlage Planung:	Vermessung, ALKIS		
Vermessung erstellt durch:			
Datum:	Verfasser:	Datum:	
Vermessung:	HARTMUT PEMÖLLER	August 2017	



Legende:

- Lampe vorhanden
- geplanter Auslegermast
- Pfosten
- Bügel
- vorh. / gepl. Straßenablauf
- Baum vorhanden/ gefällt/ geplant
- Fahrbahn (Asphalt)
- Großpflaster, geschnitten
- Gehweg (Betonplatten, Grand)
- Überfahrten (Wabensteinpflaster aus Beton)
- Bodenindikatoren (Rippenplatten / Noppenplatten)
- Grünfläche

Verfasst:

	SCHMECK+JUNKER	Projekt: 1868a
	Ingenieurgesellschaft mbH	Bearbeitet: Janoska
	Erschließung Verkehrstechnik Straßenplanung Bauüberwachung Projektsteuerung Leitungsstrassenplanung	Gezeichnet: Hess
	Gotenstraße 14 - 20097 Hamburg Tel.: 040-696 525-0 Fax: -99 post@schmeck-junker.de	Datum: 03.04.2018

Index	Änderungen und Ergänzungen	Bearbeitet (Name)	Leit-/ Kurzzeichen und Unterschrift	Datum

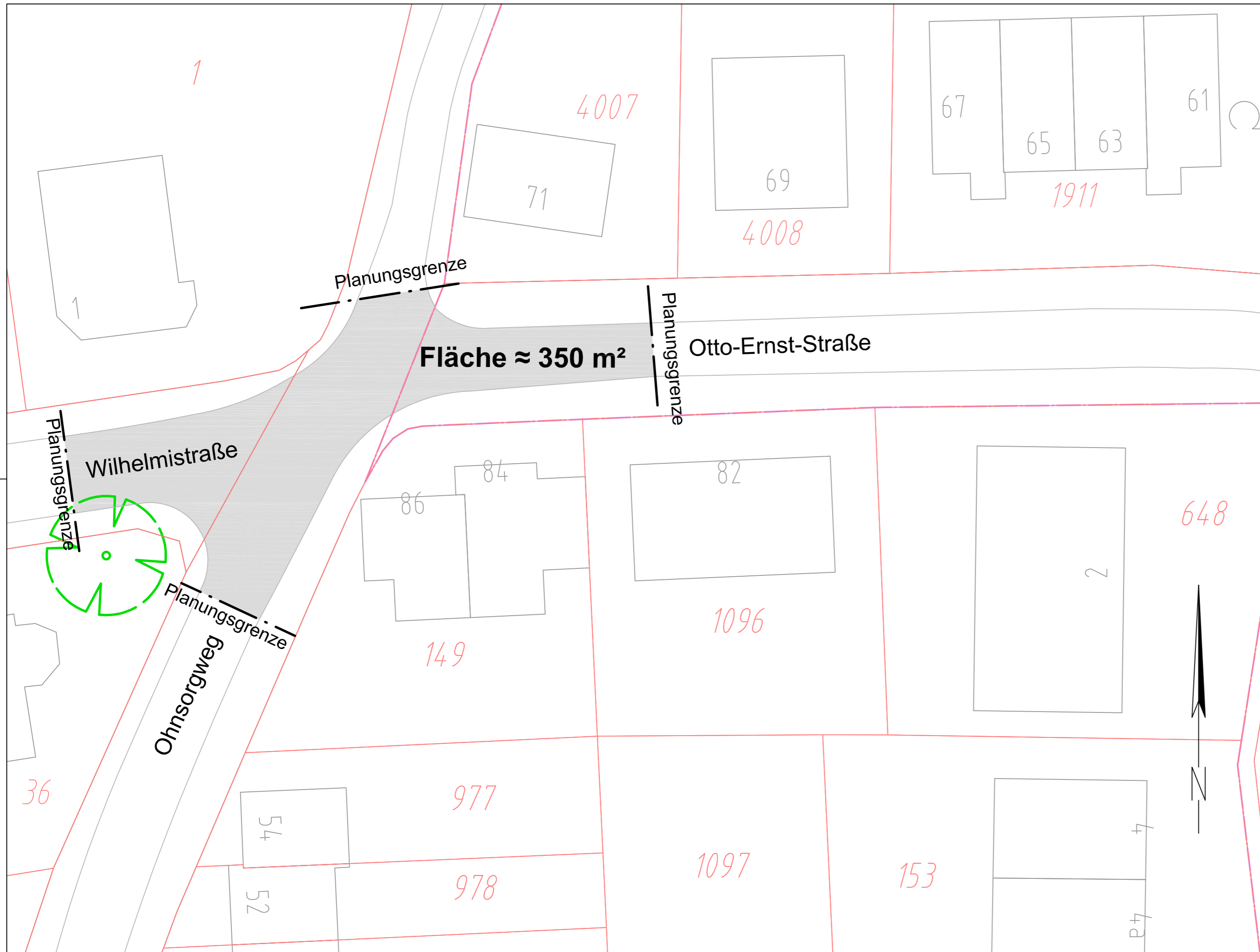
Bedarfssträger: **FREIE UND HANSESTADT HAMBURG**
 Bezirksamt Altona
 Dezernat Wirtschaft, Bauen und Umwelt
 Fachamt Management des öffentlichen Raumes
 Fachbereich Tiefbau

Realisierungsträger: **FREIE UND HANSESTADT HAMBURG**
 Bezirksamt Altona
 Dezernat Wirtschaft, Bauen und Umwelt
 Fachamt Management des öffentlichen Raumes
 Fachbereich Tiefbau



Baumaßnahme: Veloroute 1	Datum: Bearbeitet:
Teilbaumaßnahme: Klein Flottbek - Jürgensallee zwischen Kanzleistraße und Baron-Voght-Straße	Unterschrift, A/MR 210
Planinhalt: vereinfachter Lageplan	Datum: Fachtechnisch geprüft:
Zeichnung Nr: 17/1868-12-02	Unterschrift, A/MR 210
Maßstab: 1 : 250	Datum: Aufgestellt:
Datum:	Unterschrift, A/MR 20
Geprüft:	Datum: Freigegeben:
Unterschrift, Technische Aufsicht	Unterschrift, A/MR-L

Höhenystem: alle Höhen in mNN	Koordinatensystem: ETRS89, Lagestatus 320						
Grundlage Planung: Vermessung, ALKIS							
Vermessung erstellt durch: <table border="1" style="width: 100%; border-collapse: collapse; font-size: x-small;"> <tr> <td style="width: 33%;">Datei</td> <td style="width: 33%;">Verfasser</td> <td style="width: 33%;">Datum</td> </tr> <tr> <td>Vermessung</td> <td>HARTMUT PEMÖLLER</td> <td>August 2017</td> </tr> </table>	Datei	Verfasser	Datum	Vermessung	HARTMUT PEMÖLLER	August 2017	
Datei	Verfasser	Datum					
Vermessung	HARTMUT PEMÖLLER	August 2017					

Anschluss Blatt 01



Legende:

-  Fahrbahn (Asphaltdeckschichterneuerung)
-  Baum vorhanden/ gefällt/ geplant

Verfasst:

 gez. Windhorst	SCHMECK·JUNKER Ingenieurgesellschaft mbH <small>Erschließung Verkehrstechnik Straßenplanung Bauüberwachung Projektsteuerung Leitungstrassenplanung</small>	Projekt: 1868a Bearbeitet: Janoska Gezeichnet: Hess Datum: 03.04.2018
	Gotenstraße 14 - 20097 Hamburg Tel.: 040-696 525-0 Fax: -99 post@schmeck-junker.de	

Index	Änderungen und Ergänzungen	Bearbeitet (Name)	Leit-/ Kurzzeichen und Unterschrift	Datum

Bedarsträger:

FREIE UND HANSESTADT HAMBURG
 Bezirksamt Altona
 Dezernat Wirtschaft, Bauen und Umwelt
 Fachamt Management des öffentlichen Raumes
 Fachbereich Tiefbau

Realisierungsträger:

FREIE UND HANSESTADT HAMBURG
 Bezirksamt Altona
 Dezernat Wirtschaft, Bauen und Umwelt
 Fachamt Management des öffentlichen Raumes
 Fachbereich Tiefbau

Baumaßnahme: Veloroute 1	Datum: Bearbeitet: Unterschrift, A/MR 210
Teilbaumaßnahme: Klein Flottbek - Jürgensallee zwischen Kanzleistraße und Baron-Voght-Straße	Datum: Fachtechnisch geprüft: Unterschrift, A/MR 210
Planinhalt: Lageplan	Datum: Aufgestellt: Unterschrift, A/MR 20
Zeichnung Nr: 17/1868-212-03	Maßstab: 1 : 250
Datum: Geprüft: Unterschrift, Technische Aufsicht	Datum: Freigegeben: Unterschrift, A/MR-L